






Legenda:

-  osa vodního toku
-  záplavové území při Q20 – aktivní zóna
-  záplavové území při Q100
-  zaměřené profily vodním tokem
-  KÚ Český Těšín 623164 katastrální území

výškový systém Balt p.v.
souřadnicový systém JTSK



 oddělení projekce Varenská 49, 701 26 Ostrava 1 tel. 596 657 111	PROJEKTANT: Ing. P.Mravec	SOUPRAVA
	ZODPOVĚDNÝ PROJEKTANT: Ing. P.Mravec	1
	VEDOUcí ODDĚLENÍ: Ing. J.Palovská	DATUM: březen 2012
	VEDOUcí ODBORU: Ing. J.Skalník	POČET A4: 2
Návrh na stanovení záplavového území Rakovec km 0.0 – 0.8		MĚŘITKO: 1:5000
		STUPEŇ: studie
Situace		ARCHIVNÍ ČÍSLO: 16/2012
INVESTOR: Povodí Odry, státní podnik	STAVEBNÍ GRAD: Český Těšín	ČÍSLO PŘÍLOHY: D.1.1.